



PREFEITURA MUNICIPAL DE SÃO GONÇALO DO AMARANTE-CE
SECRETARIA DE INFRAESTRUTURA SIEINFRA
ESPECIFICAÇÕES TÉCNICAS
PAVIMENTAÇÃO EM PEDRA TOSCA DE DIVERSAS RUAS NO DISTRITO DE CROATÁ E VIOLETE NO MUNICÍPIO DE SÃO GONÇALO DO AMARANTE-CE
DEZEMBRO DE 2021

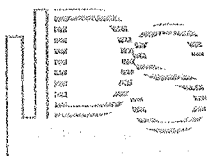
Prefeitura Municipal de São
Gonçalo do Amarante-CE



**PAVIMENTAÇÃO EM PEDRA
TOSCA DE DIVERSAS RUAS NO
DISTRITO DE CROATÁ E
VIOLETE NO MUNICÍPIO DE
SÃO GONÇALO DO
AMARANTE-CE**



DS SOLUÇÕES EM ENGENHARIA EIBELI
CNPJ: 24.669.607/0001-27
FRANCISCO DIEGO ARAÚJO SOUSA
SÓCIO ADMINISTRADOR
CPF: 047.106.113-19

Dezembro / 2021





Francisco Diego Araújo Sousa
Engenheiro Civil
CREA/CE: 52.710-D

DS SOLUÇÕES EM ENGENHARIA
Rua Três de Novembro, nº34 Sala 01 – CEP: 62.1500-000 Santana do Acaraú
Estado do Ceará Fone: (88) 9.9632-3394 – CNPJ nº 24.669.607/0001-27
E-mail: dssolucoesemengenharia@outlook.com



PREFEITURA MUNICIPAL DE SÃO GONÇALO DO AMARANTE-CE
SECRETARIA DE INFRAESTRUTURA SEINFRA
ESPECIFICAÇÕES TÉCNICAS
PAVIMENTAÇÃO EM PEDRA TOSCA DE DIVERSAS RUAS NO DISTRITO DE CROATÁ E VIOLETE NO MUNICÍPIO
DE SÃO GONÇALO DO AMARANTE-CE
DEZEMBRO DE 2021



GENERALIDADES

OBJETIVO

Estas Especificações têm por objetivo estabelecer as condições técnicas (normas e especificações para materiais e serviços) que presidirão o desenvolvimento da obra de PAVIMENTAÇÃO EM PEDRA TOSCA DE DIVERSAS RUAS NO DISTRITO DE CROATÁ E VIOLETE NO MUNICÍPIO DE SÃO GONÇALO DO AMARANTE-CE

LOCALIZAÇÃO DA OBRA


O memorial refere-se à Serviços de Pavimentação em pedra tosca de diversas ruas no distrito de Croatá e Violete no Município de São Gonçalo do Amarante-ce, conforme projeto apresentado

DESCRIÇÃO SUMÁRIA DO PROJETO

Este projeto apresenta-se em um único volume contendo os seguintes capítulos:

- ⊕ Apresentação;
- ⊕ Localização do Município;
- ⊕ Memorial Descritivo;
- ⊕ Considerações Gerais para Execução dos Serviços; Especificações Técnicas.
- ⊕ Anotação de responsabilidade técnica (ART); Orçamento Básico; Composição do BDI adotado; Composição de Encargo social; Composição de preço unitário e projeto básico


Atenciosamente,





Francisco Diego Araújo Sousa
Engenheiro Civil
CREA/CE: 52.710-D

DS SOLUÇÕES EM ENGENHARIA

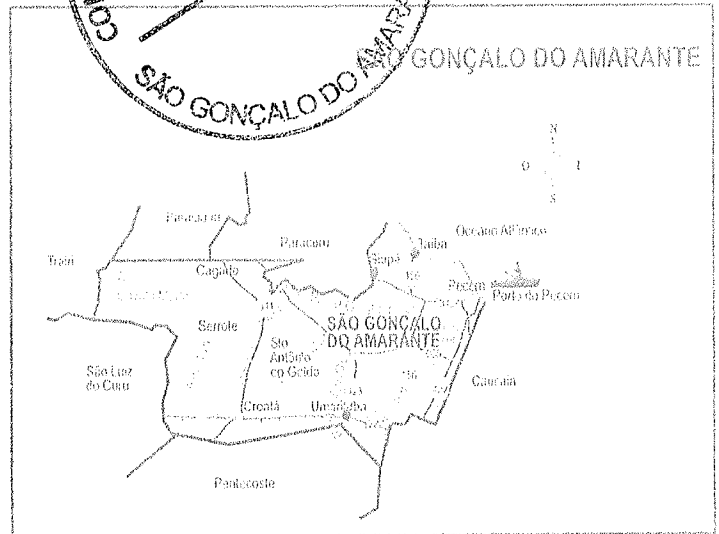

Rua Três de Novembro, nº34 Sala 01 – CEP: 62.1500-000 Santana do Acaraú
Estado do Ceará Fone: (88) 9.9632-3394 – CNPJ nº 24.669.607/0001-27
E-mail: dsolucoesemengenharia@outlook.com



PREFEITURA MUNICIPAL DE SÃO GONÇALO DO AMARANTE-CE
SECRETARIA DE INFRAESTRUTURA SEINFRA
ESPECIFICAÇÕES TÉCNICAS
PAVIMENTAÇÃO EM PEDRA TOSCA DE DIVERSAS RUAS NO DISTRITO DE BROATÁ E VIOLETE NO MUNICÍPIO
DE SÃO GONÇALO DO AMARANTE-CE
DEZEMBRO DE 2021

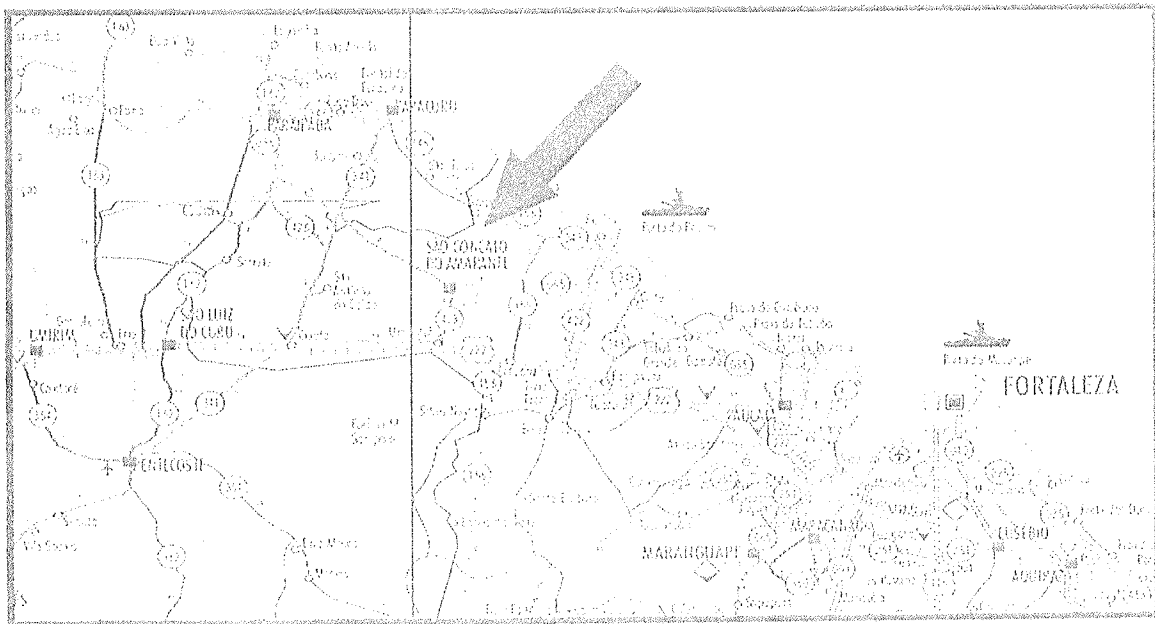


LOCALIZAÇÃO DO MUNICÍPIO



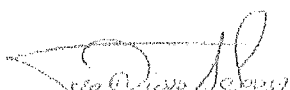
Localização do Município

Situação do Município




Acessos ao Município

EMPRESA	EMPRESA	EMPRESA
01	02	03
04	05	06
07	08	09
10	11	12
13	14	15
16	17	18
19	20	21
22	23	24
25	26	27
28	29	30
31	32	33
34	35	36
37	38	39
40	41	42
43	44	45
46	47	48
49	50	51
52	53	54
55	56	57
58	59	60
61	62	63
64	65	66
67	68	69
70	71	72
73	74	75
76	77	78
79	80	81
82	83	84
85	86	87
88	89	90
91	92	93
94	95	96
97	98	99
100	101	102


Francisco Gilgo Araújo Souza
Engenheiro Civil
CREA/CE: 52.710-D

DS SOLUÇÕES EM ENGENHARIA

Rua Três de Novembro, nº34 Sala 01 – CEP: 62.1500-000 Santana do Acaraú
Estado do Ceará Fone: (88) 9.9632-3394 – CNPJ nº 24.669.607/0001-27
E-mail: dssolucoesemengenharia@outlook.com



PREFEITURA MUNICIPAL DE SÃO GONÇALO DO AMARANTE-CE
SECRETARIA DE INFRAESTRUTURA SEINFRA
ESPECIFICAÇÕES TÉCNICAS
PAVIMENTAÇÃO EM PEDRA TOSCA DE DIVERSAS RUAS NO DISTRITO DE CROATÁ E VIOLETE NO MUNICÍPIO DE SÃO GONÇALO DO AMARANTE-CE
DEZEMBRO DE 2021



INFORMAÇÕES DO MUNICÍPIO

LOCALIZAÇÃO E ACESSO

1.2 - POSIÇÃO E EXTENSÃO

Situação Geográfica

Coordenadas Geográficas		Localização	Municípios Limítrofes			
Latitude(S)	Longitude(WGr)		Norte	Sul	Leste	Oeste
3° 38' 26"	36° 48' 05"	Norte	Oceano Atlântico, Paraíba, Paraíba	Pentecoste, Canaã	Canaã	Trin. Pentecoste, São Luiz do Curu

Fonte: IBGE/PECE

Medidas Territoriais

Área		Altitude (m)	Distância em Linha Reta à Capital (km)
Absoluta (km²)	Relativa (%)		
834,39	0,56	15,92	58


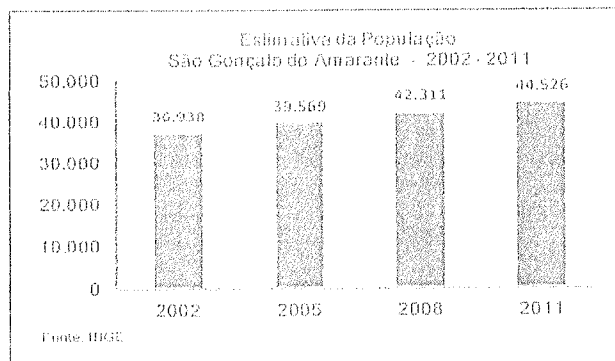
Fonte: IBGE/PECE

2.1 - DEMOGRAFIA

População Residente - 1991/2000/2010

Discriminação	População Residente					
	1991		2000		2010	
	Nº	%	Nº	%	Nº	%
Total	29.280	100,00	35.698	100,00	43.890	100,00
Urbana	17.999	61,56	22.077	62,00	26.537	60,52
Rural	11.287	38,54	13.531	38,00	15.353	34,98
Homens	15.107	51,58	18.354	51,54	22.348	50,92
Mulheres	14.179	48,42	17.254	48,46	21.542	49,08


Fonte: IBGE - Censos Demográficos 1991/2000/2010




Francisco Diego Araújo Sousa
Francisco Diego Araújo Sousa
 Engenheiro Civil
 CREA/CE: 52.710-D

DS SOLUÇÕES EM ENGENHARIA

Rua Irmãos de Novembro, nº34 Sala 01 – CEP: 62.1500-000 Santana do Acarati
 Estado do Ceará Fone: (88) 9.9632-3394 – CNPJ nº 24.669.607/0001-27
 E-mail: dsolucoesemengenharia@outlook.com



PREFEITURA MUNICIPAL DE SÃO GONÇALO DO AMARANTE-CE
SECRETARIA DE INFRAESTRUTURA SEINFRA
ESPECIFICAÇÕES TÉCNICAS
PAVIMENTAÇÃO EM PEDRA TOSCA DE DIVERSAS RUAS NO DISTRITO DE CROATÁ E VIOLETE NO MUNICÍPIO
DE SÃO GONÇALO DO AMARANTE-CE
DEZEMBRO DE 2021



2.2 - Domicílios

Domicílios Particulares Permanentes por Situação e Média de Moradores - 2010

Situação	Domicílios Particulares Permanentes		
	Quantidade	Média de Moradores	
		Município	Estado
Total	12.036	3,64	3,56
Urbana	7.085	3,64	3,49
Rural	4.153	3,60	3,79

Fonte: IBGE - Censo Demográfico 2010.

2.3 - SAÚDE

Unidades de Saúde Ligadas ao Sistema Único de Saúde (SUS), por Tipo de Prestador - 2011

Tipo de Prestador	Unidades de Saúde Ligadas ao SUS	
	Quantidade	%
Total	20	100,00
Pública	20	100,00
Privada	-	-

Fonte: Secretaria da Saúde do Estado do Ceará (SESA).

2.4 - EDUCAÇÃO

Docentes e Matrícula Inicial - 2011


Dependência Administrativa	Docentes		Matrícula Inicial	
	Município	Estado	Município	Estado
Total	539	108.890	14.481	2.420.396
Federal	-	867	-	7.792
Estadual	126	20.788	3.423	521.017
Municipal	331	66.065	10.198	1.474.392
Particular	82	24.367	860	417.196

Fonte: Secretaria da Educação Básica (SEBUC).

Escolas com Equipamentos e Salas de Aula - 2011

Discriminação	Federal		Estadual		Municipal		Particular	
	Nº	Equip./ escola	Nº	Equip./ escola	Nº	Equip./ escola	Nº	Equip./ escola
Total de escolas	-	-	4	-	36	-	6	-
Bibliotecas	-	-	4	1,00	5	0,14	6	1,00
Laboratório de informática	-	-	4	1,00	19	0,54	4	0,67
Salas de aula	-	-	61	-	262	-	56	-


Fonte: Secretaria da Educação Básica (SEBUC).




Francisco Régio Araújo Sousa
Francisco Régio Araújo Sousa
Engenheiro Civil
CREA/CE 52.730-D

DS SOLUÇÕES EM ENGENHARIA

Rua Três de Novembro, nº34 Sala 01 - CEP: 62.1500-000 Santana do Acaraú
Estado do Ceará Fone: (88) 9.9632-3394 - CNPJ nº 24.669.607/0001-27
E-mail: dsolucoesemengenharia@outlook.com



PREFEITURA MUNICIPAL DE SÃO GONÇALO DO AMARANTE-CE
SECRETARIA DE INFRAESTRUTURA SEINFRA
ESPECIFICAÇÕES TÉCNICAS
PAVIMENTAÇÃO EM PEDRA TOSCA DE DIVERSAS RUAS NO DISTRITO DE CROATÁ E VIOLETE NO MUNICÍPIO
DE SÃO GONÇALO DO AMARANTE-CE
DEZEMBRO DE 2021



2.5 - ÍNDICES DE DESENVOLVIMENTO

Índices de Desenvolvimento

Índices	Valor	Posição no Ranking
Índice de Desenvolvimento Municipal (IDM) - 2010	47,91	7
Índice de Desenvolvimento Humano (IDH) - 2000	0,639	75
Índice de Desenvolvimento Social de Oferta (IDS-O) - 2009	0,448	21
Índice de Desenvolvimento Social de Resultado (IDS-R) - 2009	0,568	14

Fonte: IPECE/NUD

CONTRATO – DISPOSIÇÃO CONTRATUAIS


As disposições referentes a pagamento, paralisação da obra, prazos, reajustamentos, multas e sanções, recebimento ou rejeição de serviços, responsabilidades por danos a terceiros e, de modo geral, as relações entre a Prefeitura Municipal de São Gonçalo do Amarante e a empreiteira, acham-se consubstanciadas no Edital de Licitação, no contrato e nos dispositivos legais concernentes à matéria. Estas Especificações, os projetos e o orçamento da empreiteira fazem parte integrante do contrato, valendo como se nele estivessem transcritos, devendo esta circunstância constar do Edital de Licitação.

PROJETOS

A execução das obras deverá obedecer integral e rigorosamente aos projetos, especificações e detalhes que serão fornecidos ao construtor, com todas as características necessárias à perfeita execução dos serviços.

Compete à empreiteira fazer minucioso estudo, verificação e comparação de todos os desenhos dos projetos arquitetônico, estrutural, de instalações, das especificações e demais documentos integrantes da documentação técnica fornecida pelo proprietário para execução da obra.


Dos resultados desta verificação preliminar deverá a empreiteira dar imediata comunicação escrita ao proprietário, apontando discrepâncias, omissões ou erros que tenha observado, inclusive sobre qualquer transgressão às normas técnicas, regulamentos ou leis em





Francisco Diogo Araújo Sousa
Engenheiro Civil
CREA/CE: 52.710-0

DS SOLUÇÕES EM ENGENHARIA

Rua Três de Novembro, nº34 Sala 01 – CEP: 62.1500-000 Santana do Acaraú
Estado do Ceará Fone: (88) 9.9632-3394 – CNPJ nº 24.669.607/0001-27
E-mail: dsolucoesemengenharia@outlook.com



PREFEITURA MUNICIPAL DE SÃO GONÇALO DO AMARANTE-CE
SECRETARIA DE INFRAESTRUTURA SEINFRA
ESPECIFICAÇÕES TÉCNICAS
PAVIMENTAÇÃO EM PEDRA TOSCA DE DIVERSAS RUAS NO DISTRITO DE CROATÁ E VIOLETE NO MUNICÍPIO
DE SÃO GONÇALO DO AMARANTE-CE
DEZEMBRO DE 2021



vigor, de forma a serem sanados os erros, omissões ou discrepâncias que possam trazer
embaraço ao perfeito desenvolvimento das obras.

NORMAS

Fazem parte integrante destas Especificações, independentemente de transcrição, as normas (NBRs) da Associação Brasileira de Normas Técnicas (ABNT), bem como outras citadas no texto, que tenham relação com os serviços objeto do contrato.

ASSISTÊNCIA TÉCNICA E ADMINISTRATIVA

A empreiteira se obriga a, sob as responsabilidades legais vigentes, prestar toda a assistência técnica e administrativa necessária a imprimir andamento conveniente às obras e serviços.

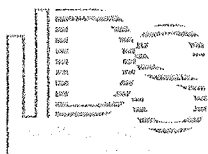
A responsabilidade técnica da obra será de profissional pertencente ao quadro de pessoal da empresa, devidamente habilitado e registrado no CREA.

MATERIAIS, MÃO DE OBRA E EQUIPAMENTOS

Para as obras e serviços contratados, caberá à empreiteira fornecer e conservar o equipamento mecânico e o ferramental necessários e arremeter mão de obra idônea, de modo a reunir permanentemente em serviço uma equipe homogênea e suficiente de operários, mestres e encarregados que assegurem progresso satisfatório às obras. Será ainda de responsabilidade da empreiteira o fornecimento dos materiais necessários, todos de primeira qualidade e em quantidade suficiente para conclusão das obras no prazo fixado em contrato. O construtor só poderá usar qualquer material depois de submetê-lo ao exame e aprovação da fiscalização, a quem caberá impugnar seu emprego, quando estiver em desacordo com as especificações e projetos. O emprego de qualquer marca de material não especificado e considerado como "similar" só se fará mediante solicitação por escrito do construtor e autorização também por escrito da fiscalização.

Se circunstâncias ou condições locais tornarem aconselhável a substituição de alguns dos materiais especificados por outros equivalentes, esta substituição poderá efetuar-se desde que haja expressa autorização, por escrito, da fiscalização, para cada caso particular.


Obriga-se o construtor a retirar do recinto das obras quaisquer materiais porventura impugnados pela fiscalização, dentro de um prazo não superior a 72 (setenta e duas horas) a contar da notificação.




Francisco Gilgo Araújo Sousa
Engenheiro Civil
CREA/CE: 52.710-0

DS SOLUÇÕES EM ENGENHARIA

Rua Três de Novembro, nº94 Sala 01 – CEP: 62.1500-000 Santana do Acaraú
Estado do Ceará Fone: (88) 9.9632-3394 – CNPJ nº 24.669.607/0001-27
E-mail: dsolucoesemengenharia@outlook.com



PREFEITURA MUNICIPAL DE SÃO GONÇALO DO AMARANTE-CE
SECRETARIA DE INFRAESTRUTURA SEINFRA
ESPECIFICAÇÕES TÉCNICAS
PAVIMENTAÇÃO EM PEDRA TOSCA DE DIVERSAS RUAS NO DISTRITO DE CROATÁ E VIOLETA
MUNICÍPIO
DE SÃO GONÇALO DO AMARANTE-CE
DEZEMBRO DE 2021



Será colocada na obra pelo construtor as "placas da obra", com dimensões, detalhes e letreiros fornecidos pela Prefeitura (dimensão 3,00m x 2,00m). Além desta, serão colocadas placas em observância às exigências do CREA-CE, indicando nomes e atribuições dos responsáveis técnicos pela obra e pelos projetos. É vedada a afixação de placas de anúncios, emblemas ou propagandas.

Serão de responsabilidade do construtor os serviços de vigilância da obra, até que seja efetuado o recebimento provisório da mesma.

FISCALIZAÇÃO

A Prefeitura manterá nas obras engenheiros e prepostos seus, conveniente credenciados junto aos construtores e sempre adiante designados por fiscalização, com autoridade para exercer, em nome da Prefeitura, toda e qualquer ação de orientação geral, controle e fiscalização das obras e serviços de construção. As relações mútuas entre a Prefeitura e cada contratado serão mantidas por intermédio da fiscalização. A empreiteira é obrigada a facilitar meticulosa fiscalização dos materiais e execução das obras e serviços contratados, facultando à fiscalização o acesso a todas as partes das obras.

Obriga-se, ainda, a facilitar a vistoria de materiais em depósitos ou quaisquer dependências onde se encontrem.

Qualquer reclamação da fiscalização sobre defeito essencial em serviço executado ou material posto na obra será feita ao construtor pelo fiscal através de notificação feita no livro de ocorrências da obra.

Caso as exigências contidas na notificação não sejam atendidas num prazo de 72 (setenta e duas horas), fica assegurado à fiscalização o direito de ordenar a suspensão das obras e serviços, sem prejuízo das penalidades cabíveis ao construtor e sem que este tenha direito a qualquer indenização.

O construtor é obrigado a retirar da obra, imediatamente após recebimento de notificação da fiscalização, qualquer empregado, operário ou subordinado seu que, conforme disposto na citada notificação, tenha demonstrado conduta nociva ou incapacidade técnica.

A fiscalização e a construtora deverão promover e estabelecer o entrosamento dos diferentes serviços quando houver mais de uma firma contratada na mesma obra, de modo a proporcionar andamento harmonioso da obra em seu conjunto. Em casos complicados a fiscalização terá poderes para decidir as questões, de forma definitiva e sem apelação.


Todas as ordens de serviços e comunicações da fiscalização à empreiteira serão transmitidas por escrito e só assim produzirão seus efeitos. Com este fim o construtor manterá

Nº	EMPREGADO	PROFISSÃO	CLASSIFICAÇÃO
001	FRANCISCO DE SALES SOUSA	ENGENHEIRO CIVIL	01
002	FRANCISCO DE SALES SOUSA	ENGENHEIRO CIVIL	02
003	FRANCISCO DE SALES SOUSA	ENGENHEIRO CIVIL	03
004	FRANCISCO DE SALES SOUSA	ENGENHEIRO CIVIL	04
005	FRANCISCO DE SALES SOUSA	ENGENHEIRO CIVIL	05
006	FRANCISCO DE SALES SOUSA	ENGENHEIRO CIVIL	06
007	FRANCISCO DE SALES SOUSA	ENGENHEIRO CIVIL	07
008	FRANCISCO DE SALES SOUSA	ENGENHEIRO CIVIL	08
009	FRANCISCO DE SALES SOUSA	ENGENHEIRO CIVIL	09
010	FRANCISCO DE SALES SOUSA	ENGENHEIRO CIVIL	10



Francisco de Sales Sousa
Engenheiro Civil
CREA/CE: 52.719-D

DS SOLUÇÕES EM ENGENHARIA

Rua Três de Novembro, nº34 Sala 01 - CEP: 62.1500-000 Santana do Acaraú
Estado do Ceará Fone: (88) 9.9632-3394 - CNPJ nº 24.669.607/0001-27
E-mail: dsolucoesemengenharia@outlook.com



PREFEITURA MUNICIPAL DE SÃO GONÇALO DO AMARANTE-CE
SECRETARIA DE INFRAESTRUTURA SEINFRA
ESPECIFICAÇÕES TÉCNICAS
PAVIMENTAÇÃO EM PEDRA TOSCA DE DIVERSAS RUAS NO DISTRITO DE CROATÁ E VIOLETE NO MUNICÍPIO
DE SÃO GONÇALO DO AMARANTE-CE
DEZEMBRO DE 2021



na obra um livro de ocorrências, no qual a fiscalização fará anotação de tudo o que estiver relacionado com a execução dos serviços contratados tais como alterações, dias de chuva, serviços extraordinários, reclamações e notificações de reparos, datas de concretagem e retiradas de forma e/ou escoramentos e demais elementos técnicos ou administrativos de controle da obra.

Após o recebimento provisório da obra, o livro de ocorrências será encerrado pela fiscalização e pela empreiteira e entregue a Prefeitura.

INÍCIO

Os serviços serão iniciados dentro de no máximo (05 cinco) dias a contar da data de assinatura do contrato.

PRAZO

O prazo para execução dos serviços será o que constar no contrato, de acordo com o estipulado nas instruções da Licitação.

SERVIÇOS EXTRAORDINÁRIOS

Possíveis acréscimos de serviços a serem executados, deverão ser de prévio conhecimento e aprovação por escrito da fiscalização.

Os preços destes serviços serão os mesmos da proposta de preços do Construtor. Quando não constarem do orçamento original, serão pagos pelos preços vigentes à época de sua execução conforme tabela do SEINFRA vigente.

SERVIÇOS SUPRIMIDOS

Os eventuais decréscimos de serviços, cuja não execução seja determinada pela Fiscalização, terão seus preços deduzidos do orçamento inicial pelo mesmo valor ali estipulado.

TÉRMINO – RECEBIMENTOS

Quando as obras ficarem concluídas, de acordo com o contrato, será lavrado um Termo de Recebimento Provisório das mesmas. Este Termo será elaborado em três vias de igual teor, assinadas pela comissão de recebimento designada pela Prefeitura, devendo a terceira via ser entregue ao construtor.


O Termo de Recebimento definitivo das obras e serviços contratados será lavrado 90 (noventa) dias após o recebimento provisório, desde que tenham sido atendidas todas as

Item	Descrição	Quantidade	Valor Unitário	Valor Total
001
002
003
004
005
006
007
008
009
010
011
012
013
014
015
016
017
018
019
020
021
022
023
024
025
026
027
028
029
030
031
032
033
034
035
036
037
038
039
040
041
042
043
044
045
046
047
048
049
050


Francisco Djalma Araújo Sousa
Engenheiro Civil
CREN/CE: 52.710-D

DS SOLUCÕES EM ENGENHARIA

Rua Três de Novembro, nº34 Sala 01 – CEP: 62.1500-000 Santana do Acaraú
Estado do Ceará Fone: (88) 9.0632-3394 – CNPJ nº 24.669.607/0001-77
E-mail: dsolucoeseme Engenharia@outlook.com



PREFEITURA MUNICIPAL DE SÃO GONÇALO DO AMARANTE-CE
SECRETARIA DE INFRAESTRUTURA SEINFRA
ESPECIFICAÇÕES TÉCNICAS
PAVIMENTAÇÃO EM PEDRA TOSCA DE DIVERSAS RUAS NO DISTRITO DE CROATÁ E VIOLETE NO MUNICÍPIO
DE SÃO GONÇALO DO AMARANTE-CE
DEZEMBRO DE 2021



reclamações da fiscalização referentes a defeitos e imperfeições que venham a ser verificadas em qualquer elemento das obras e serviços executados.

À época do recebimento definitivo deverão estar solucionadas todas as reclamações e porventura feitas quanto à falta de pagamento de operários, fornecedores de material e prestadores de serviços empregados na edificação, inclusive no que disser respeito a Previdência Social, CREA, FGTS, Imposto sobre Serviços, Imposto Sindical e PIS, bem como outras por acaso vigentes na época.

O Termo de Recebimento definitivo será lavrado em três vias de igual teor, assinadas pela comissão de recebimento designada pela Prefeitura, devendo a terceira via ser entregue ao construtor.

O prazo de responsabilidade civil pela execução e solidez da obra a que se refere o artigo 1245 do Código Civil Brasileiro (5 anos), será contado a partir da data do Termo de Recebimento definitivo.

SUBEMPREITADAS

O construtor não poderá submeter as obras e serviços no seu todo, podendo fazê-lo parcialmente para cada serviço, após consulta por escrito e aquiescência da Prefeitura. O fato do serviço ser executado por subempreiteiro não eximirá, no entanto, o construtor de sua responsabilidade direta pelo serviço perante o proprietário.

SEGUROS E ACIDENTES

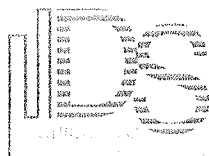
Será exclusivamente da empreiteira a responsabilidade por quaisquer acidentes nos trabalhos de execução das obras e serviços contratados, uso indevido de patentes registradas e, ainda que resultante de caso fortuito e por qualquer causa, a destruição ou danificação da obra em construção até a definitiva aceitação dela pela Prefeitura.

Caberão ao construtor, ainda, as indenizações eventualmente devidas a terceiros por fatos decorrentes dos serviços contratados, ainda que ocorridos na via pública.

SEGURANÇA NO TRABALHO

NORMAS


Deverão ser obedecidas todas as recomendações, com relação à segurança do trabalho, contidas na Norma Regulamentadora NR-18, aprovada pela Portaria nº 3214, de 08/06/78, do Ministério do Trabalho, publicada no D.O.U de 06/07/78 (Suplemento).





Francisco Diego Araújo Sousa
Engenheiro Civil
CREA/CE: 52.710-0

DS SOLUÇÕES EM ENGENHARIA

Rua Três de Novembro, nº34 Sala 01 – CEP: 62.1500-000 Santana do Acaraú
Estado do Ceará Fone: (88) 9.9632-3394 – CNPJ nº 24.669.607/0001-27
E-mail: dssolucoesemengenharia@outlook.com



PREFEITURA MUNICIPAL DE SÃO GONÇALO DO AMARANTE-CE
SECRETARIA DE INFRAESTRUTURA SINFRA
ESPECIFICAÇÕES TÉCNICAS
PAVIMENTAÇÃO EM PEDRA TOSCA DE DIVERSAS RUAS NO DISTRITO DE CROATÁ E VIOLETE NO MUNICÍPIO
DE SÃO GONÇALO DO AMARANTE-CE
DEZEMBRO DE 2021



Deverá ser dada particular atenção ao cumprimento das exigências de proteção as partes móveis dos equipamentos e de se evitar que as ferramentas manuais sejam abandonadas sobre as passagens, escadas, andaimes e superfícies de trabalho, bem como para o que respeito à proibição de ligação de mais de uma ferramenta elétrica na mesma tomada de corrente.

FERRAMENTAS

As ferramentas e equipamentos de uso no canteiro de obras serão dimensionados e especificados pelo Construtor, de acordo com seu plano de construção, observadas as especificações estabelecidas.

EQUIPAMENTOS DE PROTEÇÃO INDIVIDUAL

É de obrigação do Construtor fornecer aos fiscais e outros visitantes, durante a sua permanência no canteiro, o equipamento de proteção individual.

PROTEÇÃO E COMBATE A INCÊNDIO

Em locais determinados pela Fiscalização serão colocados, pelo Construtor, extintores de incêndio para proteção das instalações de canteiro de obras.

Eficiente e ininterrupta vigilância será exercida pelo Construtor para prevenir riscos de incêndio do canteiro de obras.


Caberá a Fiscalização, sempre que julgar necessário ordenar providências para modificar hábitos de trabalhos e depósitos de materiais que ofereçam riscos de incêndio às obras.

LICENÇAS E FRANQUIAS


O construtor é obrigado a obter todas as licenças, aprovações e franquias necessárias aos serviços que contratar, pagando os emolumentos prescritos por lei e observando as leis, regulamentos e posturas referentes à obra e à segurança pública, bem como atender ao pagamento de seguro de pessoal, despesas decorrentes das leis trabalhistas e impostos, de consumo de água e energia e tudo o mais que diga respeito às obras e serviços contratados.

Obriga-se, ainda, ao cumprimento de quaisquer formalidades e ao pagamento de multas porventura impostas pelas autoridades, mesmo daquelas que, por força de dispositivos legais, sejam atribuídas ao proprietário.


EMPRESA	VALOR	DATA
1		
2		
3		
4		
5		
6		
7		
8		
9		
10		
11		
12		
13		
14		
15		
16		
17		
18		
19		
20		
21		
22		
23		
24		
25		
26		
27		
28		
29		
30		
31		
32		
33		
34		
35		
36		
37		
38		
39		
40		
41		
42		
43		
44		
45		
46		
47		
48		
49		
50		
51		
52		
53		
54		
55		
56		
57		
58		
59		
60		
61		
62		
63		
64		
65		
66		
67		
68		
69		
70		
71		
72		
73		
74		
75		
76		
77		
78		
79		
80		
81		
82		
83		
84		
85		
86		
87		
88		
89		
90		
91		
92		
93		
94		
95		
96		
97		
98		
99		
100		


FERNANDO AUGUSTO SOUSA
Engenheiro Civil
CREA/CE: 52.719-D

DS SOLUCÕES EM ENGENHARIA
Rua Três de Novembro, nº34 Sala 01 - CEP: 62.1500-000 Santana do Acaraú
Estado do Ceará Fone: (88) 9.9632-3394 - CNPJ nº 24.669.607/0001-17
E-mail: dsolucoesemengenharia@outlook.com



PREFEITURA MUNICIPAL DE SÃO GONÇALO DO AMARANTE-CE
SECRETARIA DE INFRAESTRUTURA SEINFRA
ESPECIFICAÇÕES TÉCNICAS
PAVIMENTAÇÃO EM PEDRA TOSCA DE DIVERSAS RUAS NO DISTRITO DE CROATÁ E VIOLETE NO MUNICÍPIO
DE SÃO GONÇALO DO AMARANTE-CE
DEZEMBRO DE 2021



A observância de leis, regulamentos e posturas a que se refere este item abrange também as exigências do Conselho Regional de Engenharia, Arquitetura e Agronomia (CREA), especialmente no que se refere à colocação de placas contendo os nomes dos profissionais responsáveis pelos projetos e pela execução das obras.

Os comprovantes dos pagamentos mencionados neste item LICENÇAS E FRANQUIAS deverão ser exibidos à fiscalização mensalmente e por ocasião da emissão da última fatura, sob pena de serem as faturas retidas até o cumprimento desta obrigação.

Os projetos aprovados pelos órgãos competentes, juntamente com o 'HABITE-SE', serão fornecidos ao proprietário quando do recebimento provisório da obra, feitas todas as atualizações decorrentes de alterações procedidas durante a sua execução.

DISCREPÂNCIA E INTERPRETAÇÕES

Para efeito de interpretação entre os documentos contratuais, fica estabelecido que: Em caso de divergência entre a presente Especificação e o Contrato de Serviços, prevalecerá este último.

- Em caso de dúvidas quanto a interpretação desta Especificação ou dos desenhos dos projetos, as dúvidas serão dirimidas pela fiscalização.
- Em caso de divergência entre as cotas dos desenhos dos projetos e as dimensões medidas em escala, prevalecerão as primeiras.

RECURSOS E ARBITRAGEM

De qualquer decisão da fiscalização sobre assuntos não previstos, nas especificações inerentes a cada obra ou no Contrato para execução dos serviços, caberá recurso à Secretaria de Obas desta Prefeitura, para a qual deverá apelar a empreiteira todas as vezes que se julgue prejudicada.

CONSIDERAÇÕES GERAIS

Trata-se de um projeto que tem por objetivo a de Pavimentação em pedra tosca de diversas ruas no bairro boa esperança no município de São Gonçalo do Amarante-CE.


Cada via deverá ser recuperada de acordo com as Larguras e extensões projetadas podendo estas dimensões ser observadas na Peça Gráfica da via onde teremos a Planta com Estaqueamento e a dimensão da seção da via, bem como perfil longitudinal. As dimensões também poderão ser observadas no quadro de memória de quantitativos de cada rua. Na memória de cálculo encontramos precisamente, conforme a planta, as larguras e suas variações

ITEM	QUANTIDADE	UNIDADE	VALOR UNITÁRIO	VALOR TOTAL
01	1,00	m	100,00	100,00
02	1,00	m	100,00	100,00
03	1,00	m	100,00	100,00
04	1,00	m	100,00	100,00
05	1,00	m	100,00	100,00
06	1,00	m	100,00	100,00
07	1,00	m	100,00	100,00
08	1,00	m	100,00	100,00
09	1,00	m	100,00	100,00
10	1,00	m	100,00	100,00
11	1,00	m	100,00	100,00
12	1,00	m	100,00	100,00
13	1,00	m	100,00	100,00
14	1,00	m	100,00	100,00
15	1,00	m	100,00	100,00
16	1,00	m	100,00	100,00
17	1,00	m	100,00	100,00
18	1,00	m	100,00	100,00
19	1,00	m	100,00	100,00
20	1,00	m	100,00	100,00
21	1,00	m	100,00	100,00
22	1,00	m	100,00	100,00
23	1,00	m	100,00	100,00
24	1,00	m	100,00	100,00
25	1,00	m	100,00	100,00
26	1,00	m	100,00	100,00
27	1,00	m	100,00	100,00
28	1,00	m	100,00	100,00
29	1,00	m	100,00	100,00
30	1,00	m	100,00	100,00
31	1,00	m	100,00	100,00
32	1,00	m	100,00	100,00
33	1,00	m	100,00	100,00
34	1,00	m	100,00	100,00
35	1,00	m	100,00	100,00
36	1,00	m	100,00	100,00
37	1,00	m	100,00	100,00
38	1,00	m	100,00	100,00
39	1,00	m	100,00	100,00
40	1,00	m	100,00	100,00
41	1,00	m	100,00	100,00
42	1,00	m	100,00	100,00
43	1,00	m	100,00	100,00
44	1,00	m	100,00	100,00
45	1,00	m	100,00	100,00
46	1,00	m	100,00	100,00
47	1,00	m	100,00	100,00
48	1,00	m	100,00	100,00
49	1,00	m	100,00	100,00
50	1,00	m	100,00	100,00
51	1,00	m	100,00	100,00
52	1,00	m	100,00	100,00
53	1,00	m	100,00	100,00
54	1,00	m	100,00	100,00
55	1,00	m	100,00	100,00
56	1,00	m	100,00	100,00
57	1,00	m	100,00	100,00
58	1,00	m	100,00	100,00
59	1,00	m	100,00	100,00
60	1,00	m	100,00	100,00
61	1,00	m	100,00	100,00
62	1,00	m	100,00	100,00
63	1,00	m	100,00	100,00
64	1,00	m	100,00	100,00
65	1,00	m	100,00	100,00
66	1,00	m	100,00	100,00
67	1,00	m	100,00	100,00
68	1,00	m	100,00	100,00
69	1,00	m	100,00	100,00
70	1,00	m	100,00	100,00
71	1,00	m	100,00	100,00
72	1,00	m	100,00	100,00
73	1,00	m	100,00	100,00
74	1,00	m	100,00	100,00
75	1,00	m	100,00	100,00
76	1,00	m	100,00	100,00
77	1,00	m	100,00	100,00
78	1,00	m	100,00	100,00
79	1,00	m	100,00	100,00
80	1,00	m	100,00	100,00
81	1,00	m	100,00	100,00
82	1,00	m	100,00	100,00
83	1,00	m	100,00	100,00
84	1,00	m	100,00	100,00
85	1,00	m	100,00	100,00
86	1,00	m	100,00	100,00
87	1,00	m	100,00	100,00
88	1,00	m	100,00	100,00
89	1,00	m	100,00	100,00
90	1,00	m	100,00	100,00
91	1,00	m	100,00	100,00
92	1,00	m	100,00	100,00
93	1,00	m	100,00	100,00
94	1,00	m	100,00	100,00
95	1,00	m	100,00	100,00
96	1,00	m	100,00	100,00
97	1,00	m	100,00	100,00
98	1,00	m	100,00	100,00
99	1,00	m	100,00	100,00
100	1,00	m	100,00	100,00



Francisco Sérgio Araújo Sousa
Engenheiro Civil
CREA/CE: 52.710-0

DS SOLUÇÕES EM ENGENHARIA

Rua Três de Novembro, nº34 Sala 01 – CEP: 62.1500-000 Santana do Acaraú
Estado do Ceará Fone: (88) 9.9632-3394 – CNPJ nº 24.669.607/0001-27
E-mail: dsolucoesemengenharia@outlook.com



PREFEITURA MUNICIPAL DE SÃO GONÇALO DO AMARANTE-CE
SECRETARIA DE INFRAESTRUTURA SEINFRA
ESPECIFICAÇÕES TÉCNICAS
PAVIMENTAÇÃO EM PEDRA TOSCA DE DIVERSAS RUAS NO DISTRITO DE CROATÁ E VIOLETE NO MUNICÍPIO
DE SÃO GONÇALO DO AMARANTE-CE
DEZEMBRO DE 2021



em cada estaca ou ponto de transição. Existe uma variação de largura, pois a Prefeitura não possui recursos para desapropriações e também devido a vários fatores, entre eles a posição dos postes da Rede Pública de Energia ou o fato de que as construções não obedecem a um padrão na via. O construtor para executar a obra deverá levar em consideração estas condições das peças.

Para melhor organizar as peças gráficas e planejamento existe uma prancha de Localização onde são identificadas todas as localidades onde acontecerão intervenções. Para cada localidade existe uma planta de situação onde se observa a planta da localidade e com a iluminação das vias a serem pavimentadas. Por fim existem as plantas individuais de cada rua.

ESTUDOS TOPOGRÁFICOS

Os estudos topográficos foram executados de acordo com as Instruções de Serviço para Estudo Topográfico para Implantação e Pavimentação de Rodovias contidas no Manual de Serviços para Estudos e Projetos Rodoviários do DER.

Foi utilizada uma Estação Total marca TOPCON GTS-209 para levantamento planialtimétrico das seções das vias e o software licenciado Autodesk Civil 3D 2012 para processamento e edição da topografia.

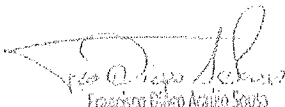
Os estudos topográficos foram desenvolvidos basicamente a partir da execução das seguintes atividades:

- Locação dos Eixos das ruas objeto de intervenção;
- Seções transversais;
- Amarrações do Eixo; e.
- Levantamentos Especiais, Cadastro, Drenagem, Pavimento Existente, etc;

ESTUDOS GEOTÉCNICOS

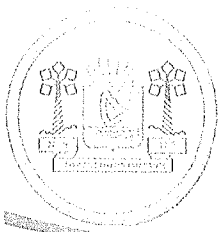
De acordo com as características apresentadas e a prática usual consagrada no município não se fez necessária a realização de ensaios de capacidade de carga, tendo em vista que o solo das diversas ruas apresenta boas condições para a execução desse tipo de intervenção, uma vez que se apresenta bastante compactado em função do tráfego contínuo ao longo do tempo. Porém devido ao excessivo tráfego de veículos pesados na região torna-se necessário a execução de camada de solo-brita para ao aumento da vida útil das referidas vias.

Item	Descrição	Quantidade	Valor Unitário	Valor Total
1
2
3
4
5
6
7
8
9
10
11
12
13
14
15
16
17
18
19
20
21
22
23
24
25
26
27
28
29
30
31
32
33
34
35
36
37
38
39
40
41
42
43
44
45
46
47
48
49
50
51
52
53
54
55
56
57
58
59
60
61
62
63
64
65
66
67
68
69
70
71
72
73
74
75
76
77
78
79
80
81
82
83
84
85
86
87
88
89
90
91
92
93
94
95
96
97
98
99
100


Francisco Wagner Araújo Sousa
Engenheiro Civil
CREA/CE: 57.710-D

DS SOLUÇÕES EM ENGENHARIA

Rua Três de Novembro, nº34 Sala 01 – CEP: 62.1500-000 Santana do Acaraú
Estado do Ceará Fone: (88) 9.9632-3394 – CNPJ nº 24.669.607/0001-27
E-mail: dsolucoesemengenharia@outlook.com



PREFEITURA MUNICIPAL DE SÃO GONÇALO DO AMARANTE-CE
SECRETARIA DE INFRAESTRUTURA SEINFRA
ESPECIFICAÇÕES TÉCNICAS
PAVIMENTAÇÃO EM PEDRA TOSCA DE DIVERSAS RUAS NO DISTRITO DE CROATÁ E VIOLETE NO MUNICÍPIO
DE SÃO GONÇALO DO AMARANTE-CE
DEZEMBRO DE 2021

ESTUDOS HIDROLÓGICOS

Os estudos hidrológicos foram executados de acordo com as Instruções de Serviço do DER e normas da ABNT.

Este estudo abrangeu as seguintes etapas:

- Determinação das características das bacias hidrográficas;
- Elaboração de cálculos, a partir dos dados obtidos e das determinações feitas, para conhecimento das condições em que se verificam o escoamento superficial.

A finalidade da orientação adotada no estudo é obter os elementos de natureza hidrológica que permitam:

- Dimensionamento hidráulico das pequenas obras de drenagem a serem construídas.

INTENSIDADE DA CHUVA

O conhecimento das intensidades das precipitações, para diversas durações de chuva e período de retorno, é fundamental para dimensionamento de sistemas de drenagem urbana.

A equação utilizada para o cálculo da Intensidade de Chuva foi a mesma utilizada para a Região Metropolitana de Fortaleza que pode ser utilizada para toda região do litoral do Ceará.

$$i = \frac{528,076 \cdot T^{0,148}}{(t_c + 6)^{0,62}} \quad \text{para } t \leq 120 \text{ min}$$

Onde:

- i = Intensidade de chuva em mm/h;
- t_c = Tempo de concentração (min);
- T = Tempo de recorrência em anos.

$$i = \frac{54,70 \cdot T^{0,194}}{(t_c + 1)^{0,66}} \quad \text{para } t > 2 \text{ h}$$

onde:

- t_c = Tempo de concentração (horas).
- T = Tempo de recorrência em anos.

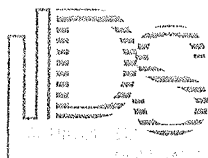
PRECIPITAÇÃO

A precipitação P foi determinada a partir da expressão:

$$P = K [a * t + b * \log (1 + c * t)]$$

Onde:

- P = Precipitação Máxima em mm;



Francisco Diogo Araújo Sousa
Francisco Diogo Araújo Sousa
Engenheiro Civil
CREA/CE: 52.739-D

DS SOLUÇÕES EM ENGENHARIA

Rua Três de Novembro, nº34 Sala 01 – CEP: 62.1500-000 Santana do Acaraú
Estado do Ceará Fone: (88) 9.9632-3394 – CNPJ nº 24.669.607/0001-27
E-mail: dssolucoesemengenharia@outlook.com



PREFEITURA MUNICIPAL DE SÃO GONÇALO DO AMARANTE-CE
SECRETARIA DE INFRAESTRUTURA SEINFRA
ESPECIFICAÇÕES TÉCNICAS
PAVIMENTAÇÃO EM PEDRA TOSCA DE DIVERSAS RUAS NO DISTRITO DE CROATÁ E VIOLETE NO MUNICÍPIO
DE SÃO GONÇALO DO AMARANTE-CE
DEZEMBRO DE 2021

t = Tempo de Duração de Precipitação em Horas, Adotamos o tempo de concentração da bacia

a, b, c = Constantes Específicas de cada Posto Pluviométrico, adotaremos ($a = 0,20$; $b = 17$; $c = 60$)


K = fator de probabilidade dado por: $K = T^{(\alpha + \frac{\beta}{T})}$

Onde:

T = tempo de recorrência (em anos)

α e β - parâmetros variáveis com a duração

$\gamma = 0,25$



TEMPO DE RECORRÊNCIA

Foram adotados os seguintes tempos de recorrência para verificação e dimensionamento das obras:

- Obras de drenagem superficial: $T_r = 05$ anos
- Obras de arte correntes: $T_r = 15$ anos, como canal
 $T_r = 25$ anos, como orifício

TEMPO DE CONCENTRAÇÃO

O Tempo de Concentração é o intervalo de tempo da duração da chuva necessário para que toda a bacia hidrográfica passe a contribuir para a vazão na seção de drenagem. Seria também o tempo de percurso, até a seção de drenagem, de uma porção caída no ponto mais distante da bacia.

A Intensidade de chuva (I) para cada bacia foi obtida considerando a duração da chuva igual ao Tempo de Concentração (T_c) da bacia. Como parâmetro de dimensionamento utilizamos um tempo de concentração mínimo de 15 minutos.

Os tempos de concentração (T_c) foram calculados usando-se a expressão proposta pelo

$$T_c = 57 \left(\frac{L^3}{H} \right)^{0,385}$$

“California Highways and Public Roads”:

Onde:

- T_c = tempo de concentração, em minuto;
- L = comprimento de linha de fundo (Talvegue), em Km;
- H = Diferença de nível, em metro.

Item	Descrição	Quantidade	Valor Unitário	Valor Total
01
02
03
04
05
06
07
08
09
10
11
12
13
14
15
16
17
18
19
20
21
22
23
24
25
26
27
28
29
30
31
32
33
34
35
36
37
38
39
40
41
42
43
44
45
46
47
48
49
50


Francisco Sérgio Araújo Sousa
Engenheiro Civil
CRECIV/CE 52.710-0

DS SOLUÇÕES EM ENGENHARIA

Rua Três de Novembro, nº34 Sala 01 – CEP: 62.1500-000 Santana do Acaraú
Estado do Ceará Fone: (88) 9.9632-3394 – CNPJ nº 24.669.607/0001-27
E-mail: dsolucoesemengenharia@outlook.com



PREFEITURA MUNICIPAL DE SÃO GONÇALO DO AMARANTE-CE
SECRETARIA DE INFRAESTRUTURA SEINFRA
ESPECIFICAÇÕES TÉCNICAS
PAVIMENTAÇÃO EM PEDRA TOSCA DE DIVERSAS RUAS NO DISTRITO DE CROATÁ E VIOLETE NO MUNICÍPIO
DE SÃO GONÇALO DO AMARANTE-CE
DEZEMBRO DE 2021



VAZÕES DE PROJETO

O cálculo das vazões das bacias foi realizado considerando a área de contribuição, conforme segue:

Pequenas bacias - áreas de contribuição inferiores a 10,0 km² e correspondem em geral às obras de drenagem superficial como sarjetas, banquetas, descidas d'água e bueiros tubulares, cujas vazões são calculadas pelo Método Racional, com a fórmula:

$$Q = \frac{C \cdot I \cdot A}{3,60}$$

Onde:

Q = vazão de projeto (m³/s)

I = intensidade de precipitação (mm/h), para uma duração igual ao tempo de concentração.

A = área da bacia (km²)

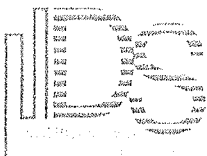
C = coeficiente adimensional de deflúvio ou escoamento superficial (coeficiente de "RUN-OFF"), cujos valores estão representados nos Quadro 01 e 02.

Quadro 01 (Áreas Rurais)

Tipos de Superfície	Coefficientes "C", de "RUN-OFF"
Revestimento asfáltico	0,8 - 0,9
Terra compactada	0,4 - 0,6
Solo natural	0,2 - 0,4
Solo com cobertura vegetal	0,3 - 0,4

Quadro 02 (Áreas Urbanas)

Tipos de Superfície	Coefficientes "C", de "RUN-OFF"
Pavimentos de concreto de cimento Portland ou concreto betuminoso	0,75 a 0,95
Pavimentos de macadame betuminoso	0,65 a 0,80
Acostamentos ou revestimentos primários	0,40 a 0,60
Solo sem revestimento	0,20 a 0,90
Taludes gramados (2:1)	0,50 a 0,70
Prados gramados	0,10 a 0,40
Áreas florestais	0,10 a 0,30
Campos cultivados	0,20 a 0,40
Áreas comerciais, zonas de centro da cidade	0,70 a 0,95



Francisco Diego Araújo Sousa
Francisco Diego Araújo Sousa
Engenheiro Civil
CREC/CE: 52.710-0

DS SOLUÇÕES EM ENGENHARIA

Rua Três de Novembro, nº34 Sala 01 – CEP: 62.1500-000 Santana do Acaraú
 Estado do Ceará Fone: (88) 9.9632-3394 – CNPJ nº 24.669.607/0001-27
 E-mail: dsolucoesemengenharia@outlook.com



PREFEITURA MUNICIPAL DE SÃO GONÇALO DO AMARANTE-CE
SECRETARIA DE INFRAESTRUTURA SEINFRA
ESPECIFICAÇÕES TÉCNICAS
PAVIMENTAÇÃO EM PEDRA TOSCA DE DIVERSAS RUAS NO DISTRITO DE CROATÁ E VIOLETE NO MUNICÍPIO
DE SÃO GONÇALO DO AMARANTE-CE
DEZEMBRO DE 2021

Zonas moderadamente inclinadas com aproximadamente 50% de área impermeável	0,60 a 0,70
Zonas planas com aproximadamente 60% de área impermeável	0,50 a 0,60
Zonas planas com aproximadamente 30% de área impermeável	0,35 a 0,45



RESULTADOS OBTIDOS

- **Drenagem Superficial** - Foi calculada a descarga por metro linear de plataforma, considerando a largura total de cada via. Adotou-se ainda, o Tempo de Concentração $T_c = 5$ minutos.
- **Passagem de Água** – Foram registrados diversos pontos onde a drenagem superficial será feita através de um rebaixamento no pavimento e meio fio para simplesmente transpasse das águas ou deságüe das águas provenientes da via.
- **Bueiros** - Foi cadastrada pela topografia não a necessidade de colocação ou substituição de bueiros no projeto básico


Após lançamento do traçado levantado com o bueiro cadastrado pela topografia sobre a Carta da SUDENE da região, foi determinada a delimitação da área (A) de cada bacia identificada, com sua respectiva linha de fundo (L) e o seu desnível (H). A vazão afluente do bueiros foi calculada pelo método Racional para as bacias identificadas nas Cartas da SUDENE.


PROJETO GEOMÉTRICO

O Projeto Geométrico foi elaborado conforme as Instruções de Serviço para Projeto Geométrico do Manual de Serviços para Estudos e Projetos Rodoviários do DER. Este projeto estabelecerá a caracterização geométrica do sistema viário – Eixo Principal, através da determinação dos parâmetros geométricos de seus alinhamentos, horizontal e vertical e seção transversal-tipo.

Os elementos utilizados no desenvolvimento do Projeto Geométrico foram obtidos através do levantamento topográfico. Estes dados serviram de base para a elaboração do projeto em planta e perfil, assim como, para a definição das características técnicas e operacionais, tendo-se adotado a seguinte metodologia:


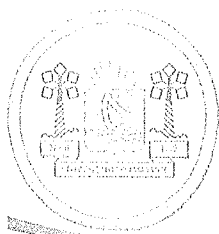
- Os alinhamentos horizontais foram definidos de acordo com a topografia local.
- Os alinhamentos verticais foram posicionados próximos às cotas do terreno natural buscando minimizar, na medida do possível, a movimentação de terras e respeitando as rampas e concordância de curvas verticais mínimas, recomendadas pelas normas vigentes. Foram também observadas as




Francisco Wagner Araújo Sousa
Engenheiro Civil
CREA/CE: 52.719-0

DS SOLUÇÕES EM ENGENHARIA

Rua Três de Novembro, nº34 Sala 01 – CEP: 62.1500-000 Santana do Acaraú
Estado do Ceará Fone: (88) 9.9632-3394 – CNPJ nº 24.669.607/0001-27
E-mail: dssolucoesemengenharia@outlook.com



alternativas a drenagem e as concordâncias entre as vias projetadas. O greide projetado foi lançado adotando uma rampa máxima de 12% e mínima de 0,5%.

Nos desenhos em planta são indicados os elementos das curvas horizontais, as amarrações, os marcos de apoio e as obras de arte correntes. No perfil longitudinal, estão indicados os elementos básicos do greide de pavimentação, quais sejam: rampas, comprimentos de tangentes e das curvas de concordância e as obras de arte correntes.

PROJETO DE PAVIMENTAÇÃO EM PEDRA TOSCA

O Projeto de Pavimentação da rua foi elaborado de acordo com as Instruções de Serviço para Projeto de Pavimentação do DNIT.

Os serviços serão divididos em 02 etapas principais, onde a primeira será a regularização do Subleito com conformação geométrica da via e a segunda será a execução do pavimento e pedra poliédrica tosca.

O caçamento será executado com pedra calcária proveniente de pedreiras da região. Todo o material indicado na pavimentação será adquirido e transportado comercialmente.

O colchão será executado exclusivamente com Areia.

Como as vias em questão possuem tráfego extremamente leve com ausência de veículos pesados o subleito regularizado é suficiente para dar suporte ao pavimento, não sendo necessária a substituição de material nem a adição de material de base e sub-base. Segue o esquema do processo executivo do pavimento em pedra tosca:


Detalhe construtivo de Pavimentação em Pedra



Item	Descrição	Quantidade	Valor Unitário	Valor Total
01
02
03
04
05
06
07
08
09
10
11
12
13
14
15
16
17
18
19
20
21
22
23
24
25
26
27
28
29
30
31
32
33
34
35
36
37
38
39
40
41
42
43
44
45
46
47
48
49
50

Francisco Otávio Araújo Sousa
Engenheiro Civil
CREA/CE: 52.730-D

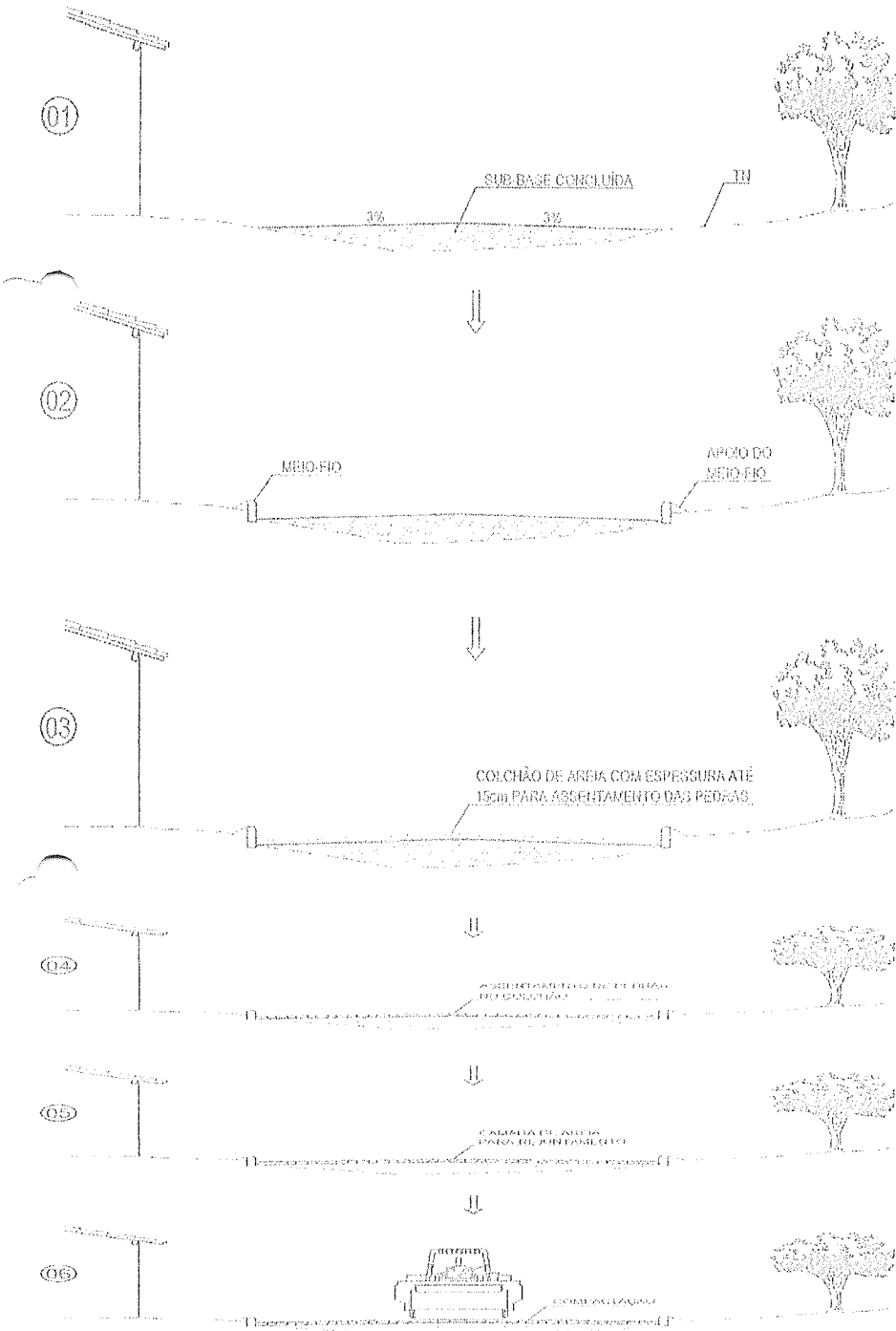
DS SOLUÇÕES EM ENGENHARIA
Rua Três de Novembro, nº34 Sala 01 – CEP: 62.1500-000 Santana do Acaraú
Estado do Ceará Fone: (88) 9.9632-3394 – CNPJ nº 24.669.607/0001-27
E-mail: dsolucoesemengenharia@outlook.com



PREFEITURA MUNICIPAL DE SÃO GONÇALO DO AMARANTE-CE
SECRETARIA DE INFRAESTRUTURA SEINFRA
ESPECIFICAÇÕES TÉCNICAS
PAVIMENTAÇÃO EM PEDRA TOSCA DE DIVERSAS RUAS NO DISTRITO DE CROATÁ E VIOLETA DO MUNICÍPIO DE SÃO GONÇALO DO AMARANTE-CE
DEZEMBRO DE 2021



MÉTODO CONSTRUTIVO DE PAVIMENTO EM PEDRA TOSCA SEGUNDO A ESPECIFICAÇÃO DER-ES-P 16/94



AS OBRAS DE TERRAPLENAGEM, DE DRENAGEM DE REGULARIZAÇÃO E ESTABILIZAÇÃO DA CAMADA QUE SERVIRÁ DE BASE DO CALÇAMENTO (GERALMENTE UMA CAMADA DE COLO OBEDECENDO AS ESPECIFICAÇÕES DE SUB-BASE, DER-ES-P 03/00) OU RECONFORMAÇÃO DA PLATAFORMA DEVERÃO ESTAR CONCLUÍDAS ANTES DOS SERVIÇOS ANTERIORES À PAVIMENTAÇÃO EM PEDRA TOSCA DEBEM SER DO TIPO DE BARRERÃO A PER PAVIMENTADO

AS GUIAS SERÃO ASSENTAS EM VAJAS COM A FACE QUE NÃO APARENTE FALHAS PARA CIMA, OBEDECENDO O LUBRIFICADO E AS COTAS DO PROJETO. AS GUIAS SERÃO REJUNTADAS COM ARGAMASSA DE CIMENTO E AREIA

A AREIA, SATISFAZENDO AS ESPECIFICAÇÕES, DEVERÁ SER TRANSPORTADA EM CAMINHÕES BASCULANTES, ENLEIRADAS NA PISTA E ESPALHADAS REGULARMENTE NA ÁREA CONTEIDA PELAS GUIAS, DEVENDO A CAMADA DE AREIA FICAR COM ESPESURA DE 10CM A 15CM.

OS BLOCOS DE PEDRA, PODERÃO SERÃO ASSENTADOS DE ACORDO COM O PROJETO, OBRIGANDO AS COTAS E ABANDONANDO DO PROJETO, EM LUBRIFICADO, O ABANDONAMENTO DEVERÁ SER EM GUIAS, RAMPA, OBRIGADO A FICAR EM LUBRIFICADO, COM OBRIGANDO DE 20 CM DE CADA LUBRIFICADO DO PROJETO, ESTO COMANDO, A RECONFORMAÇÃO DEVERÁ FICAR DE ACORDO COM O PROJETO, OBRIGANDO AS COTAS E ABANDONANDO DO PROJETO.



ANTES DA COMPRESSÃO COM O BLOCO METÁLICO, DEVERÁ SER ASSENTADO COM O BLOCO METÁLICO, DE ACORDO COM O PROJETO, OBRIGANDO AS COTAS E ABANDONANDO DO PROJETO, OBRIGANDO AS COTAS E ABANDONANDO DO PROJETO.

AS PEDRAS, COM A SUPERFÍCIE DE CADA PEDRA DEVERÁ SER LUBRIFICADO, OBRIGANDO AS COTAS E ABANDONANDO DO PROJETO, OBRIGANDO AS COTAS E ABANDONANDO DO PROJETO, OBRIGANDO AS COTAS E ABANDONANDO DO PROJETO.

1	1000	1000
2	1000	1000
3	1000	1000
4	1000	1000
5	1000	1000
6	1000	1000
7	1000	1000
8	1000	1000
9	1000	1000
10	1000	1000
11	1000	1000
12	1000	1000
13	1000	1000
14	1000	1000
15	1000	1000
16	1000	1000
17	1000	1000
18	1000	1000
19	1000	1000
20	1000	1000
21	1000	1000
22	1000	1000
23	1000	1000
24	1000	1000
25	1000	1000
26	1000	1000
27	1000	1000
28	1000	1000
29	1000	1000
30	1000	1000
31	1000	1000
32	1000	1000
33	1000	1000
34	1000	1000
35	1000	1000
36	1000	1000
37	1000	1000
38	1000	1000
39	1000	1000
40	1000	1000
41	1000	1000
42	1000	1000
43	1000	1000
44	1000	1000
45	1000	1000
46	1000	1000
47	1000	1000
48	1000	1000
49	1000	1000
50	1000	1000

Handwritten signature of Engenheiro Civil
Engenheiro Civil
CREA/CE 52.719-0

DS SOLUÇÕES EM ENGENHARIA
 Rua Três de Novembro, nº34 Sala 01 – CEP: 62.1500-000 Santana do Acaraú
 Estado do Ceará Fone: (85) 9.9632-3394 – CNPJ nº 24.669.607/0001-27
 E-mail: dsolucoesemengenharia@outlook.com



CONSIDERAÇÕES SOBRE O ORÇAMENTO BÁSICO

Segue no Item "Orçamento Básico" as Planilhas de Orçamento Consolidado e Individualizados, bem como a memória de cálculo para todos os itens.

Como fonte de Preços para o orçamento do Projeto foi utilizado a Tabela Unificada da Secretaria de Infraestrutura do Estado do Ceará, de acordo com a Planilha de Orçamento em anexo. Esta é a tabela usual em todo estado do Ceará e adota mesmos Parâmetros da Tabela Oficial SEINFRA.

Segue em composição de BDI adotado para esta obra exposta de acordo com Acórdão TCU 325/2007.

SARJETAS E MEIO-FIO

A capacidade teórica de vazão das sarjetas e meio-fio determinada pela fórmula de Manning modificado por IZZARD, ou seja:

$$Q = 0,375 (Z / n) i^{1/2} . y^{8/3}$$

Onde:

Q = vazão em m3/s;

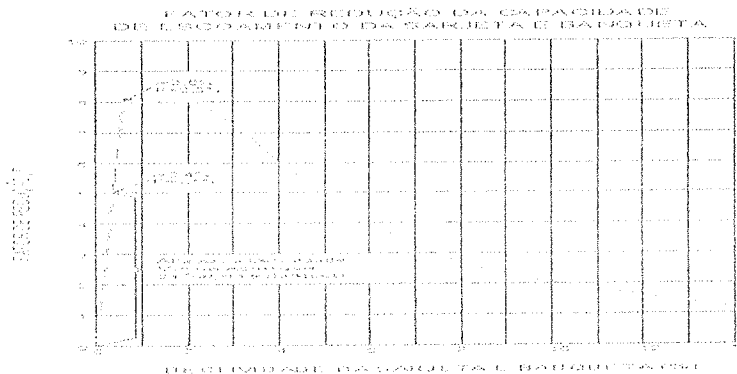
Z = inverso da declividade transversal;

i = declividade longitudinal;

y = profundidade da lâmina d'água;

n = coeficiente de rugosidade.

A descarga teórica obtida da expressão anterior foi corrigida pelo fator F, obtido em função da declividade longitudinal, do gráfico a seguir:




Para as seções das vias do projeto em questão, foi calculada a vazão afluyente, a vazão admissível no final do segmento e a distância de captação para determinar as intervenções

ITEM	QUANTIDADE	UNIDADE	VALOR UNITÁRIO	VALOR TOTAL
001	1000	m	100,00	100.000,00
002	500	m	200,00	100.000,00
003	200	m	500,00	100.000,00
004	100	m	1000,00	100.000,00
005	50	m	2000,00	100.000,00
006	25	m	4000,00	100.000,00
007	12,5	m	8000,00	100.000,00
008	6,25	m	16000,00	100.000,00
009	3,125	m	32000,00	100.000,00
010	1,5625	m	64000,00	100.000,00

Francisco Diego Araújo Sousa
Francisco Diego Araújo Sousa
 Engenheiro Civil
 CREA/CE: 52.710-D

DS SOLUÇÕES EM ENGENHARIA

Rua Três de Novembro, nº34 Sala 01 – CEP: 62.1500-000 Santana do Acaraú
 Estado do Ceará Fone: (88) 9.9632-3394 – CNPJ nº 24.669.607/0001-27
 E-mail: dsolucoesemengenharia@outlook.com



PREFEITURA MUNICIPAL DE SÃO GONÇALO DO AMARANTE-CE
SECRETARIA DE INFRAESTRUTURA SEINFRA
ESPECIFICAÇÕES TÉCNICAS
PAVIMENTAÇÃO EM PEDRA TOSCA DE DIVERSAS RUAS NO DISTRITO DE CROATÁ E VIOLANTE NO MUNICÍPIO
DE SÃO GONÇALO DO AMARANTE-CE
DEZEMBRO DE 2024



cabíveis, considerando um tirante d'água junto a guia de 6cm, para as declividades de 0,5% a 12,0% são apresentadas a seguir:

Verifico-se a utilização do meio fio de (1,00x0,34x0,10) CXLXE cm com a sarjeta de (0,35 x 0,10) LXE cm extrusado é viável no trecho a ser pavimentado.

BANQUETAS

DECLIVIDADE LONGITUDINAL (m/m)	DECLIVIDADE TRANSVERSAL (%)	COEFICIENTE DE RUGOSIDADE (n)	PROFUNDIDADE DA LAMINA (m)	FATOR DE REDUÇÃO (m)	VAZAO ADMISSIVEL (m ³ /s)	VAZAO AFLUENTE (m ³ /s/m)	DISTANCIA DE CAPTACAO (m)
0,005	0,03	0,013	0,06	0,65	0,024	0,000326	73,171
0,010	0,03	0,013	0,06	0,60	0,042	0,000326	129,049
0,020	0,03	0,013	0,06	0,60	0,080	0,000326	162,927
0,030	0,03	0,013	0,06	0,73	0,037	0,000326	204,262
0,040	0,03	0,013	0,06	0,61	0,065	0,000326	163,171
0,050	0,03	0,013	0,06	0,53	0,060	0,000326	179,676
0,060	0,03	0,013	0,06	0,46	0,052	0,000326	169,537
0,070	0,03	0,013	0,06	0,33	0,046	0,000326	149,244
0,080	0,03	0,013	0,06	0,27	0,041	0,000326	125,060
0,090	0,03	0,013	0,06	0,23	0,037	0,000326	112,605
0,100	0,03	0,013	0,06	0,20	0,034	0,000326	103,659
0,110	0,03	0,013	0,06	0,16	0,032	0,000326	97,561
0,120	0,03	0,013	0,06	0,16	0,029	0,000326	88,415

SERVIÇOS PRELIMINARES

• Placas da Obra

Será colocada uma placa alusiva à obra com dimensões (3,00 x 2,00)m, a placa deverá ser em chapa de zinco fixada em linhas de madeira. A placa deverá estar de acordo com programa de financiamento.

• Raspagem e Limpeza do Terreno


A completa limpeza do terreno será efetuada manual, dentro da mais perfeita técnica, tomados os devidos cuidados de forma a evitar danos a terceiros.

A limpeza do terreno compreenderá os serviços de capina, roçado, destocamento, queima e remoção, de forma a deixar a área livre de raízes e tocos de árvore.

Deverão ser conservadas no terreno todas as árvores ou formações rochosas existentes, salvo as que, por fator condicionante do projeto arquitetônico, devam ser removidas.

Em qualquer hipótese, nenhuma árvore ou formações rochosas deverá ser removida sem autorização expressa da fiscalização.


O construtor tomará providências no sentido de serem extintos todos os formigueiros e cupinzeiros existentes no terreno.





Francisco Gilgo Araújo Sousa
Engenheiro Civil
CREA/CE: 52.710-D

DS SOLUÇÕES EM ENGENHARIA

Rua Irmãos de Novembro, nº34 Sala 01 – CEP: 62.1500-000 Santana do Acaraú
Estado do Ceará Fone: (88) 9.9632-3394 – CNPJ nº 24.669.607/0001-27
E-mail: dsolucoesemengenharia@outlook.com



PREFEITURA MUNICIPAL DE SÃO GONÇALO DO AMARANTE-CE
SECRETARIA DE INFRAESTRUTURA SEINFRA
ESPECIFICAÇÕES TÉCNICAS
PAVIMENTAÇÃO EM PEDRA TOSCA DE DIVERSAS RUAS NO DISTRITO DE CROATÁ E VIOLETE NO MUNICÍPIO
DE SÃO GONÇALO DO AMARANTE-CE
DEZEMBRO DE 2021



O expurgo da vegetação e dos detritos resultantes da raspagem e limpeza do terreno será transportado até um aterro sanitário ou lixão mais próximo do local da obra.

- **Locação com Auxílio Topográfico**

A via deverá ser locada com auxílio de topógrafo para assim evitar falhas na execução e não ocorra diminuição nas seções das vias previstas em projeto.

MOVIMENTO DE TERRA

Serão observadas as seguintes normas para os serviços de Terraplenagem:

- DER-ES-T 01/94 Serviços Preliminares
- DER-ES-T 02/94 Caminhos de Serviços
- DER-ES-T 04/94 Cortes
- DER-ES-T 05/94 Empréstimos
- DNIT-ES-T 06/94 Aterros com Solos
- **Escavação, Carga, Transporte e Descarga de Materiais**


O ciclo de Escavação, carga, e Transporte de Materiais deverá ser executado com equipamentos apropriados. O transporte de Material será feito em caminhões basculantes que levarão o material da jazida ou de cortes ao local onde será executado o aterro.

- **Aterro com Compactação Mecânica**

Os solos para os aterros deverão ser em materiais isentos de matérias orgânicas, micáceas e diatomáceas.

O espalhamento dos materiais depositados na plataforma se fará com motoniveladora. O espalhamento será feito de modo que a camada fique com espessura constante. Não poderão ser confeccionadas camadas com espessuras compactadas superiores a 22,0cm nem inferiores a 12,0cm.


A compactação do aterro deve ser executada preferencialmente com rolo liso vibratório autopropulsor isoladamente ou em combinação com rolo vibratório pé-de-carneiro autopropulsor (pata curta). No acabamento deve ser também utilizado o rolo pneumático. Para atingir-se a faixa do teor de umidade na qual o material será compactado, serão utilizados carros tanques para umedecimento, motoniveladora e grade de discos para homogeneização da umidade e uma possível aeração. A faixa de umidade para compactação terá como limites (hot - 2,0)% e (hot + 1,0)%. É muito importante uma perfeita homogeneização da umidade para uma boa compactação.




Francisco Dágo Araújo Sousa
Engenheiro Civil
CREA/CE: 52.710/D

DS SOLUÇÕES EM ENGENHARIA

Rua Três de Novembro, nº34 Sala 01 – CEP: 62.1500-000 Santana do Acaraú
Estado do Ceará Fone: (88) 9.9632-3394 – CNPJ nº 24.669.607/0001-27
E-mail: dssolucoesemengenharia@outlook.com



PREFEITURA MUNICIPAL DE SÃO GONÇALO DO AMARANTE-CE
SECRETARIA DE INFRAESTRUTURA SEINFRA
ESPECIFICAÇÕES TÉCNICAS
PAVIMENTAÇÃO EM PEDRA TOSCA DE DIVERSAS RUAS NO DISTRITO DE CROATÁ E VIOLETE NO MUNICÍPIO
DE SÃO GONÇALO DO AMARANTE-CE
DEZEMBRO DE 2021



• **Regularização do Sub-leito**

A Regularização do terreno é o Serviço executado destinado a conformar o leito esta transversal e longitudinalmente, de modo a torná-lo compatível com as exigências geométricas do Projeto. Esse serviço consta essencialmente de cortes e/ou aterros até 0,20m de modo a garantir uma densificação adequada do subleito para recebimento do colchão de areia.

PAVIMENTAÇÃO EM PEDRA TOSCA

Colchão de Areia

Deverá ser executado um aterro (colchão) de areia grossa na altura mínima de 20,00 cm para recebimento da pedra tosca sob a superfície depois de executado o aterro. O colchão de Areia será executado simplesmente para assentamento das pedras e não deverá ser executado com a função conformar geometricamente nem de elevar o greide da via.

Pavimentação em Pedra Tosca sem Rejuntamento

Sobre colchão de areia grossa será executada a pavimentação com cubos de pedras nas dimensões variáveis. Após assentamento o pavimento será compactado mecanicamente.


A rocha deverá ter textura homogênea, sem fendilhamento, sem alterações, possuir boas condições de dureza e de tenacidade e apresentar um Desgaste Los Angeles (DNER-ME 35) inferior a 40%. As rochas graníticas são as mais apropriadas.

As Pedras Toscas serão amarradas de forma a apresentar uma face plana, que será a face superior, e ter dimensões que possam se inscrever num círculo de 10 a 20cm de diâmetro e tenham alturas variando entre 10 e 15cm.

Deverá ser observado o caimento transversal (3%) do pavimento para adequado escoamento de águas pluviais.

Os blocos de Pedras Toscas serão transportados de caminhões basculantes ou de carroceria. Sua distribuição será feita ao longo do intervalo a ser calçamentado, de preferência ao lado pista. Caso tenha-se que distribuí-los dentro da pista, faz-se em fileiras longitudinais (paralelas ao eixo), interrompidas a cada 2,50m para permitir a implantação das linhas de referência para o assentamento dos blocos de pedra.


Os blocos de Pedra Tosca serão assentes sobre o colchão de areia em linhas perpendiculares ao eixo da pista, obedecendo as cotas e abaulamentos do Projeto. Em tangente, o abaulamento será feito por duas rampas, opostas a partir do eixo, com declividade variando





Francisco Régio Araújo Soares
Engenheiro Civil
CREA/CE: 52.710-D

DS SOLUÇÕES EM ENGENHARIA

Rua Três de Novembro, nº34 Sala 01 – CEP: 62.1500-000 Santana do Acaraú
Estado do Ceará Fone: (88) 9.9632-3394 – CNPJ nº 24.669.607/0001-27
E-mail: dsolucoesemengenharia@outlook.com



PREFEITURA MUNICIPAL DE SÃO GONÇALO DO AMARANTE-CE
SECRETARIA DE INFRAESTRUTURA SEINFRA
ESPECIFICAÇÕES TÉCNICAS
PAVIMENTAÇÃO EM PEDRA TOSCA DE DIVERSAS RUAS NO DISTRITO DE CROATÁ E VIOLETE DO MUNICÍPIO
DE SÃO GONÇALO DO AMARANTE-CE
DEZEMBRO DE 2021



entre 3% e 4%, salvo outra indicação do Projeto. Nas curvas, a declividade transversal indicada pela superelevação projetada.

As juntas de cada fiada de pedra deverão ser alternadas com relação às das duas fiadas vizinhas de tal modo que cada junta fique em frente ao bloco de pedra, no seu terço médio.

A colocação dos blocos de pedras deverá ser feita da seguinte maneira:

As Pedras Mestras serão as primeiras pedras assentes espaçadamente, de conformidade com o Greide e abaulamento transversal do Projeto, destinadas a servir de referência para o assentamento das demais pedras.

Inicialmente assentam-se cinco linhas de Pedras Mestras, paralelas ao eixo da rodovia, nos seguintes locais: eixo da pista, bordo esquerdo, bordo direito, meio da faixa de tráfego esquerda, meio da faixa de tráfego direita. Em cada linha as pedras mestras são espaçadas de 2,50m uma das outras. A distância entre dois alinhamentos de pedras mestras não deve ser superior a 2,50m. A cota de cada pedra mestra, antes da compressão, deverá ficar 1 cm acima da cota de Projeto.


No assentamento das demais pedras, sempre em fileiras perpendiculares ao eixo, deve-se proceder da seguinte maneira: o operário escolhe a face de rolamento e, com o martelo, fixa a pedra no colchão de areia, com essa face para cima. Após o assentamento da primeira pedra, assenta-se igualmente a Segunda, escolhendo-se convenientemente a face de rolamento e a face que vai encostar-se à pedra já assentada. As pedras devem se tocar ligeiramente, formando-se as juntas pelas irregularidades das duas faces, não podendo essas juntas serem alinhadas nem exceder a 1,5cm.

As demais pedras serão assentes com os mesmos cuidados.

Como as pedras são irregulares, a boa qualidade do assentamento depende muito da habilidade do calceteiro. Mesmo com os cuidados necessários, sempre aparecerão juntas mais alargadas, devendo nestes casos ser preenchidas (acunhadas) com pedras menores. Igualmente às pedras mestras, as demais pedras antes da compressão ficarão 1cm acima das cotas de projeto.

Compactação Mecânica


A compactação do pavimento deverá ser da seguinte forma: Durante a execução de um pequeno trecho em pedra tosca, é processada uma compressão preliminar com soquete manual (maço) para possibilitar o Tráfego de canteiro. Após a Execução do Calçamento será executada a compactação com Rolo Compactador do tipo "Tandem", começando-se pelo ponto de menor



Francisco Régio Araújo Sousa
Francisco Régio Araújo Sousa
Engenheiro Civil
CREA/CE: 52.710-D

DS SOLUÇÕES EM ENGENHARIA

Rua Três de Novembro, nº34 Sala 01 – CEP: 62.1500-000 Santana do Acaraú
Estado do Ceará Fone: (88) 9.9632-3394 – CNPJ nº 24.669.607/0001-27
E-mail: dsolucoesemengenharia@outlook.com



PREFEITURA MUNICIPAL DE SÃO GONÇALO DO AMARANTE-CE
SECRETARIA DE INFRAESTRUTURA SEINFRA
ESPECIFICAÇÕES TÉCNICAS
PAVIMENTAÇÃO EM PEDRA TOSCA DE DIVERSAS RUAS NO DISTRITO DE CROATÁ E VIOLETE NO MUNICÍPIO
DE SÃO GONÇALO DO AMARANTE-CE
DEZEMBRO DE 2021



cota para o de maior cota na seção transversal. O número de passadas, assim executadas, é de 3 vezes no mínimo.

DRENAGEM

- **Banqueta / Meio-Fio em Concreto Pré-moldado**

Deverão ser colocadas banquetas em concreto, com dimensões básicas DIMENSÕES 100X15X13X30 CM (COMPRIMENTO X BASE INFERIOR X BASE SUPERIOR X ALTURA), vide detalhe nas peças gráficas. Serão escavadas valas para fixação das banquetas, após a execução da escavação os meios-fios serão posicionados, de forma nivelada e alinhada. As guias serão escoradas no aterro das calçadas laterais. O rejuntamento deverá ser executado com argamassa de cimento e areia, traço 1:3 e em seguida deverão ser caiados com duas demãos.

- **Sarjeta com Concreto**

As Sarjetas de concreto deverão ser moldadas "in loco" de acordo com o comprimento da rua com sua largura de 0,35 cm e 0,10 cm de altura atendendo ao disposto no projeto.

A execução das sarjetas deverá ser iniciada após a conclusão de todas as operações de pavimentação que envolvam atividades na faixa anexa. No caso de valetas de proteção a execução será iniciada após a conclusão das operações de terraplenagem.


A execução das sarjetas de concreto compreenderá as seguintes etapas:

1a) Preparo e Regularização da Superfície de Assentamento:

Esta etapa será executada mediante operações manuais que envolverão cortes e/ou aterros de forma a se atingir a geometria projetada para cada dispositivo. No caso de valetas de proteção de aterros ou cortes admite-se, opcionalmente, a associação mecânica, mediante emprego de lâmina de motoniveladora, ou pá carregadeira equipada com retroescavadeira. Os materiais empregados nesta etapa serão os próprios solos existentes no local, ou mesmo material excedente da pavimentação, no caso de sarjetas de corte. De qualquer modo, a superfície de assentamento deverá resultar firme e bem desempenada;

2a) Disposição do Material Escavado


Para as sarjetas os materiais escavados e não utilizados nas operações de preparo e regularização da superfície de assentamento serão destinados a bota-foras, estes devendo ser feitos próximos aos pontos de passagem e de modo a não prejudicar o escoamento das águas superficiais. Para as valetas os materiais escavados serão aproveitados, respectivamente, para




Francisco Gilio Araújo Sousa
Engenheiro Civil
CREA/CE: 52.710-D

DS SOLUÇÕES EM ENGENHARIA

Rua Três de Novembro, nº34 Sala 01 -- CEP: 62.1500-000 Santana do Acaraú
Estado do Ceará Fone: (88) 9.9632-3394 -- CNPJ nº 24.669.607/0001-27
E-mail: dsolucoesemengenharia@outlook.com



PREFEITURA MUNICIPAL DE SÃO GONÇALO DO AMARANTE-CE
SECRETARIA DE INFRAESTRUTURA SEINFRA
ESPECIFICAÇÕES TÉCNICAS
PAVIMENTAÇÃO EM PEDRA TOSCA DE DIVERSAS RUAS NO DISTRITO DE CROATÁ E VIOLETA NO MUNICÍPIO
DE SÃO GONÇALO DO AMARANTE-CE
DEZEMBRO DE 2021



execução de uma banquetta de material apiloado a jusante da valeta de proteção de corte, ou para conformar o terreno, na região situada entre o lado de jusante da valeta de proteção de aterro e os "off-sets" do aterro;

3a) Instalação das Guias de Referências:

As guias de madeira que servirão de referência para a concretagem serão instaladas segundo a seção transversal de cada dispositivo, espaçadas de 2m;

4a) Concretagem:

A concretagem envolverá o seguinte plano executivo:

- a) Lançamento do concreto em panos alternados;
- b) Espalhamento e acabamento do concreto mediante emprego de ferramentas manuais, em especial de uma régua que, apoiada nas duas guias adjacentes, permitirá a conformação da sarjeta ou valeta à seção pretendida;
- c) Retirada das guias dos panos concretados, tão logo se constate o suficiente endurecimento do concreto aplicado;
- d) Espalhamento e acabamento do concreto nos panos intermediários, utilizando-se como apoio para a régua de desempenho o próprio concreto dos panos anexos;

5a) Juntas:

A Sexta guia de cada segmento só será retirada após a concretagem dos dois panos anexos. Em seu lugar será executada uma junta de dilatação, de AAUF. Desta forma resultarão juntas espaçadas de 12m.

• Recomendações Gerais


Para garantir maior resistência dos meios-fios a impactos laterais, quando estes não forem contidos por canteiros, passeios ou por reaterro com material escavado, serão aplicadas escoras de concreto magro ("bolas"), espaçadas de 2m.

Em qualquer dos casos o processo alternativo eventualmente utilizado será adaptado às particularidades de cada obra, e submetido à aprovação da Fiscalização.

SERVIÇOS DIVERSOS

Limpeza de Piso em Área urbanizada


Todas as ruas a serem pavimentadas deverão ser limpas antes da liberação do tráfego. Deverá ser removido qualquer material proveniente da obra, como pedra e material de aterro.



Francisco Thiago Araújo Souza
Francisco Thiago Araújo Souza
Engenheiro Civil
CREC/CE: 52.710-D

DS SOLUÇÕES EM ENGENHARIA


Rua Três de Novembro, nº34 Sala 01 – CEP: 62.1500-000 Santana do Acaraú
Estado do Ceará Fone: (88) 9.9632-3394 – CNPJ nº 24.669.607/0001-27
E-mail: dsolucoesemengenharia@outlook.com



PREFEITURA MUNICIPAL DE SÃO GONÇALO DO AMARANTE-CE
SECRETARIA DE INFRAESTRUTURA SEMIFRA
ESPECIFICAÇÕES TÉCNICAS
PAVIMENTAÇÃO EM PEDRA TOSCA DE DIVERSAS RUAS NO DISTRITO DE CROATÁ E VIOLETE NO MUNICÍPIO
DE SÃO GONÇALO DO AMARANTE-CE
DEZEMBRO DE 2021



A obra será entregue em perfeito estado de limpeza e conservação: deverão apresentar funcionamento perfeito todas as suas instalações, equipamentos e aparelhos, com as instalações definitivamente ligadas às redes de serviços públicos. Será removido todo o entulho do terreno, sendo cuidadosamente limpos e varridos os acessos. Todas as cantarias, alvenarias de pedra, pavimentação, revestimentos, cimentados, ladrilhos, pedras, azulejos, vidros, aparelhos sanitários, etc., serão limpos, abundante e cuidadosamente lavados, de modo a não serem danificadas outras partes da obra por estes serviços de limpeza.



Francisco Araújo Sousa
Francisco Araújo Sousa
Engenheiro Civil
CREA/CE: 52.710-D

DS SOLUÇÕES EM ENGENHARIA

Rua Três de Novembro, nº34 Sala 01 – CEP: 62.1500-000 Santana do Acaraú
Estado do Ceará Fone: (88) 9.9632-3394 – CNPJ nº 24.669.607/0001-27
E-mail: dssolucoesemengenharia@outlook.com